地図表示
MAP

ドライビング・タイムを楽しく演出する
オリジナリティ豊かなマップデザイン。

スターライトクルーズ

ロマンあふれるナイトドライビングを、星空とともに。

ナイト画面に浮かぶきらめく星たち。全32星座を実際に見える方向・季節・時間を考慮して表示。月の満ち欠けの表示や、星座のグラフィカルな表現にも磨きをかけました。

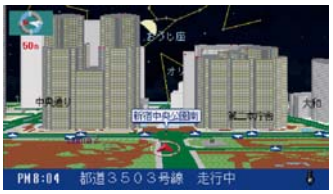



全32星座収録

●小熊座	●うしかい座	●わし座	●アンドロメダ座	●りゅう座
●オリオン座	●カシオペヤ座	●ヘルクレス座	●ペガサス座	●琴座
●牡羊座	●さそり座	●はくちょう座	●こいぬ座	●鯨座
●獅子座	●牡牛座	●大熊座	●山羊座	●ぎょしゃ座
●水瓶座	●乙女座	●双子座	●おおいぬ座	
●蛇使い座	●魚座	●天秤座	●蟹座	
●うみへび座	●きりん座	●ケフェウス座	●射手座	

季節画面モード

四季の彩りをマップに投影する、遊び心を持った演出。

日本の四季の変化を地図の中に。1年を7つのパターン（1／2／3～5／6／7～8／9～11／12月）にわけ、空や緑地の表情やメニューカラーなどから、季節を表現しています。









濃いブルースカイと、
入道雲のコントラストで、
夏を表現。



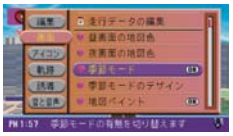

冬の凛とした佇まいを表現。緑地もウインターカラーです。

充実の1,411都市3Dリアルランドスケープ

ビルの窓に日差しが照り返す、リアルな描画。

3Dポリゴン描画で、建物の高さや形状、ビルの窓の照り返しまでもリアルに再現。



3D&2Dマップ

必要な情報を的確に表示する、3D&2Dマップ。

実際の道幅の差を的確に表示。緑地・公園・河川などのテクスチャーにもこだわりました。





全国約1,411都市の詳細市街地図で、街の隅々までを自分のものに。

一方通行表示はもとより、住所の街区ごとの色分けといったきめ細かな情報表示で、ドライビングをしっかりサポートします。　※歩道では一部対応していない地域もあります。

ナビ&ナビでの2画面表示で、わかりやすさも倍増。

左右均等の1:1表示に加え、3:1の分割も可能。地図の組合せも自由にアレンジできます。



1:1
3Dリアルランドスケープ＋2D地図画面

3:1
3Dリアルランドスケープ＋2D地図画面

10カラーマップ&マップペイント機能。

地図画面の表示色は、昼用・夜用と各5種類。自分流にアレンジすることも可能です。



レーンガイド表示

複雑な交差点も一目で把握。わかりやすいレーンガイド表示。

車線数に応じたレーンガイド表示を実現。自分がキープすべき車線が一目で把握できます。



ハイウェイモード

わかりやすいリアルな背景描写にスピード感をプラス。

描画のクオリティをアップ。ジャンクションや分岐も、よりリアルに表示します。



